

Landskabsidentitet i sommerhusområderne



Silva Danica, Jørgen Stoltz 27. maj 2023

Naturværdierne er forskellige fra sted til sted i sommerhusområderne



Landskabet ved Rørvig for kun 100 år siden

Elementer af dette naturindhold findes stadig og
kan plejes og udvikles



N.P. Mols. "Rørvig Kirke med lyng i forgrunden". 1912. 31x47. (Privateje).

Pleje af landskabsidentiteten







Engen som kom tilbage

Geologisk naturgrundlag



Geologisk set rummer Odsherred et rigt og varieret naturgrundlag

- Hævet havbund og flyvesand
- Klitter og strandvolde
- Morænebakker
- Gl. kystskrænter
- Indvundet land



SEJERØ BUGT

SJÆLLANDS ODDE

NYKOBING B.

NYKOBING S.

ISEFJORD

NEKSELØ BUGT

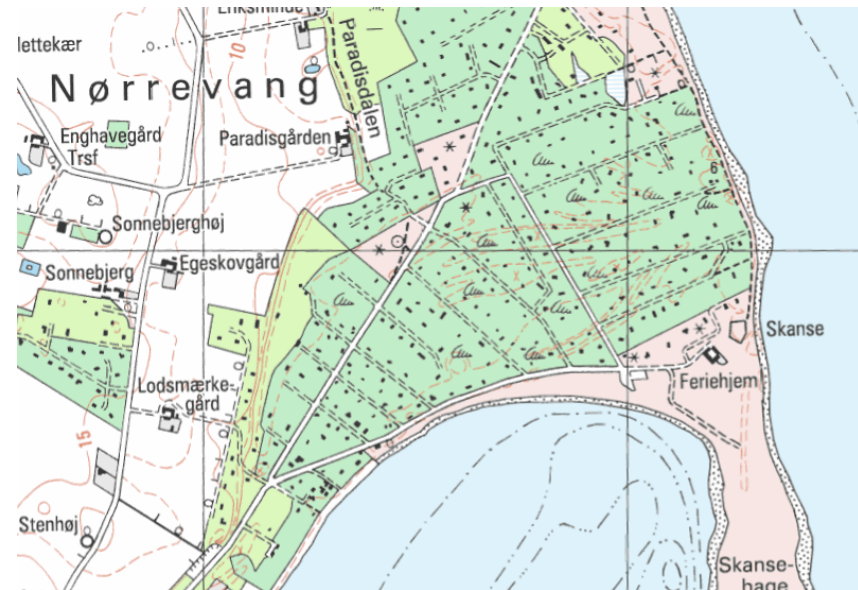
LAMMEFJORD

SALTRÆK VIG

HOLBÆK

INDEBREDNING

Historisk naturgrundlag Danmark før og nu



Odsherreds 26.000 sommerhuse ligger på de jorder der har størst naturpotentiale. Derfor er de vigtige brikker for en artsrig natur





Landskabet ved Rørvig for kun 100 år siden

Elementer af dette naturindhold findes stadig og
kan plejes og udvikles



N.P. Mols. "Rørvig Kirke med lyng i forgrunden". 1912. 31x47. (Privateje).



Balancen mellem indsigt og udsyn
og balancen mellem natur og kultur

Balancen mellem indsigt og udsyn
og balancen mellem natur og kultur



Her er landskab og natur bevaret



Her er landskab og natur
fortrængt



Naturgrund

- Størst arbejdsindsats i vinterhalvåret
- Kulturareal fliser og slået græs er lille
- Stor andel af naturlige vild plantevækst
- Træer og buske er hovedsagelig naturlige hjemmehørende og selvgroede

Sommerhushave

- Størst arbejdsindsats i sommerhalvåret
- Kulturareal m. fliser og slået græs er stort
- Lille eller ingen andel af naturlig plantevækst
- Træer og buske er hovedsagelig plantede kulturplanter

Grundens oprindelige naturindhold eller dens potentiale i dag

- Hedens plante- og dyreliv ?
- Overdrevets plante- og dyreliv ?
- Engens plante- og dyreliv ?
- Mosens plante- og dyreliv ?
- Skovens plante- og dyreliv ?
- Strandmarkens plante- og dyreliv ?

Planterne giver dig svaret

Hede / lynggrund



Hede / lynggrund på fugtig bund

Klokkelyng, mosebølle, krybende pil. m.m




Muldafrømning og slåning af lyng



Overdrev



Du er på rette vej



Mose / kær som kan blive til eng



Eng



Eng



Strandmark / Strandoverdrev







A photograph of a lush green meadow. In the foreground, there are several tall purple flowers, likely orchids, interspersed among the green grass. A thin wire fence runs across the middle ground. In the background, there is a dense line of trees and bushes under a bright sky. The text is overlaid on the image in a large, black, sans-serif font.

Det vilde krat af pil og rynket rose er tæmmet
og igen blevet til en eng med orkideer

Gør det tamme vildt og det vilde tamt!


Et friareal midt i Nykøbing

Her bliver der slået græs som plæne med mulighed for vild blomstergræs.

På bakken har græsset ikke været slået i over 30 år – her gemmer sig frø af vilde blomster som venter på at få lys hvis det bliver slået og revet sammen og derefter plejet som "overdrev"

Der kan slås stier i det blomstergræsset så folk kan gå og nyde det uden at få våde fødder og uden at træde blomsterne ned.

I skoven bag ved kan der tyndes så der sikres en større mangfoldighed og nogle stammer kan blive liggende til naturlige insekthoteller



Landliggere og fastboende lærer at slå med le i Trundholm Mose



Ingen slåning uden sammenrivning



Slået og uslået



Naturskovens flora



Naturskovens flora



Skovgrunde kan gøres lyse



Brug lysttræerne birk, eg røn skovfyr hvorunder der kan gro urter, skyggetræer og -buske



Skovgrund med lundepræg



Naturen i sommerhusområderne i Odsherred – Status 2022

- Kommunen er opmærksom på problemstillingen
- Mange aktive grundejerforeninger
- Mange spredte naturgrunde
- Mange naturområder i forandring
- Mange ”villagrunde”
- Mange nye store huse på for små grunde
- Mange helårsbeboelser = villaer
- Manglende ydmyghed

Interne ekskursioner om områdets natur, landskab og kultur skærper interessen og forståelsen



Grundejerforeningen Jyderup Lyng

- Hjertegræs



- Sumphullæbe



Soløje – Vig Strandkoloni



Huse i et fælles landskab



Pleje af et fælles område



”Topperne”

De gamle stenlejer på Gniben

Plejes af tre grundejerforeninger og Odsherred Kommune



Grf. Klint Bakker - udsigtsfredning



Skal vi lave noget fælles natur?



Den aktive grundejerforening

- Foredrag om områdets naturværdier
- Foredrag om landskabelige og historiske forhold
- Naturvandring i eget område om naturpleje
- Naturvandring om fugle, svampe, planter m.m.
- Årlige naturplejedage
- Lave sine egne foldere til nye medlemmer
- Lave en bog om lokaliteten
- Lave en bevarende lokalplan

Landskabsukrudt et paradoks for mange. De er jo så flotte !



Rynket rose og kæmpepileurt



Glansbladet hæg kæmpebjørneklo

